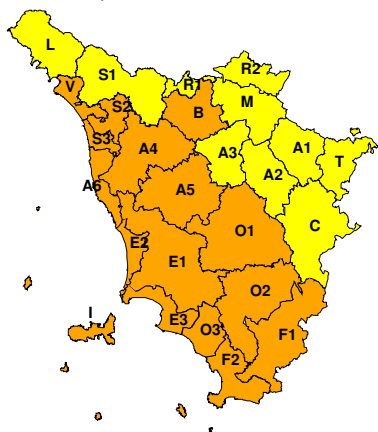
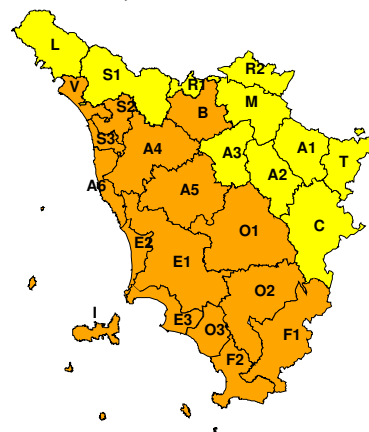


**BOLLETTINO DI VALUTAZIONE DELLE CRITICITÀ**Emissione di **Sabato, 24 Settembre 2022**, ore 12.22**AVVISO DI CRITICITÀ REGIONALE**Valido dalle ore 18.00 di **Sabato, 24 Settembre 2022** alle ore 12.00 di **Domenica, 25 Settembre 2022**

Sabato, 24 Settembre 2022



Domenica, 25 Settembre 2022

**AREE INTERESSATE:**

- |                         |                             |                         |
|-------------------------|-----------------------------|-------------------------|
| ■ A1-Arno-Casentino     | ● E2-Etruria-Costa Nord     | ● O3-Ombr. Gr-Costa     |
| ■ A2-Arno-Valdarno Sup. | ● E3-Etruria-Costa Sud      | ■ R1-Reno               |
| ■ A3-Arno-Firenze       | ● F1-Fiora e Alb.           | ■ R2-Romagna-Toscana    |
| ● A4-Valdarno Inf.      | ● F2-Fiora e Alb.-Costa e G | ■ S1-Serchio-Garf.-Lima |
| ● A5-Valdelsa-Valdera   | ● I-Isole                   | ● S2-Serchio-Lucca      |
| ● A6-Arno-Costa         | ■ L-Lunigiana               | ● S3-Serchio-Costa      |
| ● B-Bisenzio e Ombr. Pt | ■ M-Mugello-Val di Sieve    | ■ T-Valtiberina         |
| ■ C-Valdichiana         | ● O1-Ombr. Gr-Alto          | ● V-Versilia            |
| ● E1-Etruria            | ● O2-Ombr. Gr-Medio         |                         |

Legenda criticità: VERDE, ■ GIALLO, ● ARANCIONE, ▲ ROSSO

**PROVINCE INTERESSATE:** AREZZO, FIRENZE, GROSSETO, LIVORNO, LUCCA, MASSA-CARRARA, PISA, PISTOIA, PRATO, SIENA**FENOMENI PREVISTI**

rapido peggioramento, con precipitazioni anche temporalesche dal pomeriggio e rinforzo dei venti meridionali.

**PIOGGIA:** fino alla mattinata di domani, domenica, perturbazione in transito con precipitazioni inizialmente sulle zone nord occidentali, in estensione nel pomeriggio alle rimanenti zone della regione, in particolare alle zone centrali e alla costa centro meridionale; in serata e durante la notte le precipitazioni assumeranno carattere prevalente di temporale. Cumulati fino alle ore 12 di domani, domenica: medi fino ad abbondanti; massimi fino a elevati o localmente molto elevati; intensità oraria forte in particolare in serata e durante la notte, in corrispondenza dei temporali più intensi. Nel pomeriggio di domani, domenica, residue precipitazioni sulle zone interne e centro-meridionali (province di FI, PO, GR, SI e AR) con cumulati medi generalmente non significativi, massimi non elevati.

**TEMPORALI:** dal pomeriggio di oggi possibilità di forti temporali più probabili e frequenti dalla sera e durante la notte, in particolare sulla costa e sulle zone più occidentali della regione. Possibili nubifragi, violenti colpi di vento e grandinate. Dal pomeriggio di domani, domenica ancora possibilità di locali temporali, ma più occasionali e isolati.

**VENTO:** oggi, sabato, rinforzo del vento di Scirocco, con possibili raffiche fino a 60-80 km/h in Arcipelago e localmente lungo la costa centrale e meridionale e in prossimità dei crinali dei rilievi appenninici, delle metallifere e del monte Amiata. Domani, domenica venti in attenuazione.

**MARE:** oggi, sabato, dalla sera, e durante la notte di domani, domenica, mare molto mosso sul settore meridionale. Attenuazione del moto ondoso già dalla mattina di domani.


**DESCRIZIONE DELLE CRITICITÀ PREVISTE:**

Sulla base delle previsioni meteorologiche odierne e delle valutazioni dei possibili effetti al suolo effettuate, si prefigurano i seguenti scenari di criticità:

ZONE DI ALLERTA	RISCHIO	TEMPI	CRITICITÀ
B, E1, E2, E3, F2	IDRAULICO RETICOLO PRINCIPALE	dalle ore 20.00 Sabato, 24 Settembre 2022 alle ore 20.00 Domenica, 25 Settembre 2022	<b>GIALLO</b>
A1, A2, A3, A4, A5 A6, B, C, E1, E2 E3, F1, F2, I, L M, O1, O2, O3, R1 R2, S1, S2, S3, T V	IDROGEOLOGICO IDRAULICO RETICOLO MINORE	in corso fino alle ore 18.00 Sabato, 24 Settembre 2022	<b>GIALLO</b>
A4, A5, A6, B, E1 E2, E3, F1, F2, I O1, O2, O3, S2, S3 V	IDROGEOLOGICO IDRAULICO RETICOLO MINORE	dalle ore 18.00 Sabato, 24 Settembre 2022 alle ore 12.00 Domenica, 25 Settembre 2022	<b>ARANCIONE</b>
A1, A2, A3, C, L M, R1, R2, S1, T	IDROGEOLOGICO IDRAULICO RETICOLO MINORE	dalle ore 18.00 Sabato, 24 Settembre 2022 alle ore 12.00 Domenica, 25 Settembre 2022	<b>GIALLO</b>
A1, A2, A3, A4, A5 A6, B, C, E1, E2 E3, F1, F2, I, L M, O1, O2, O3, R1 R2, S1, S2, S3, T V	TEMPORALI FORTI	in corso fino alle ore 18.00 Sabato, 24 Settembre 2022	<b>GIALLO</b>
A1, A2, A3, B, C L, M, R1, R2, S1 T	TEMPORALI FORTI	dalle ore 18.00 Sabato, 24 Settembre 2022 alle ore 12.00 Domenica, 25 Settembre 2022	<b>GIALLO</b>
A4, A5, A6, E1, E2 E3, F1, F2, I, O1 O2, O3, S2, S3, V	TEMPORALI FORTI	dalle ore 18.00 Sabato, 24 Settembre 2022 alle ore 12.00 Domenica, 25 Settembre 2022	<b>ARANCIONE</b>

**DESCRIZIONE DEGLI SCENARI DI EVENTO PREVISTI**
**IDRAULICO**
**RETICOLO PRINCIPALE**

**Criticità Giallo:** Possibilità di localizzati fenomeni di incremento dei livelli dei corsi d'acqua maggiori, generalmente contenuti all'interno dell'alveo; possibili criticità connesse al transito dei deflussi nei corsi d'acqua maggiori anche in assenza di precipitazioni; possibilità di limitati danni alle opere idrauliche e di difesa delle sponde, alle attività agricole, ai cantieri, agli insediamenti civili e industriali in alveo.

**IDROGEOLOGICO**
**IDRAULICO RETICOLO MINORE**

**Criticità Giallo:** Possibilità di innesco di frane superficiali/colate rapide di detriti o fango in bacini di dimensioni limitate e ruscellamenti superficiali anche con trasporto di materiale con conseguenti possibili danni localizzati alle infrastrutture,



edifici e attività agricole, cantieri, insediamenti civili e industriali esposti; possibile innalzamento dei livelli idrometrici dei corsi d'acqua minori, con inondazioni delle aree limitrofe, anche per effetto di criticità locali (tombature, restringimenti, occlusioni delle luci dei ponti, ecc); possibile scorrimento superficiale delle acque nelle strade con fenomeni di rigurgito dei sistemi di smaltimento delle acque piovane e con possibile tracimazione e coinvolgimento delle aree urbane depresse, dei locali interrati e di quelli posti a pian terreno lungo le vie potenzialmente interessate da deflussi idrici; possibili temporanee interruzioni della rete stradale e/o ferroviaria in prossimità di impluvi, canali, zone depresse (sottopassi, tunnel, avvallamenti stradali, etc.) e a valle di porzioni di versante interessate da fenomeni franosi; possibili limitati danni alle opere idrauliche di difesa delle sponde, alle attività agricole, ai cantieri, agli insediamenti civili e industriali in alveo; possibili criticità connesse a localizzate cadute massi.

#### **IDROGEOLOGICO**

##### **IDRAULICO RETICOLO MINORE**

**Criticità Arancione:** Possibilità di fenomeni diffusi di instabilità di versante, localmente anche profonda, in contesti geologici particolarmente critici nonché di frane superficiali e colate rapide di detriti o di fango; possibilità di significativi ruscellamenti superficiali, anche con trasporto di materiale, e di aperture di voragini per fenomeni di erosione; possibilità di innalzamento dei livelli idrometrici dei corsi d'acqua minori, con fenomeni di inondazione delle aree limitrofe, anche per effetto di criticità locali (tombature, restringimenti, occlusioni delle luci dei ponti, etc.). Possibili allagamenti di locali interrati e di quelli posti a pian terreno lungo vie potenzialmente interessate da deflussi idrici e danni e allagamenti a singoli edifici o centri abitati, infrastrutture, edifici e attività agricole, cantieri, insediamenti civili e industriali esposti ai suddetti fenomeni; possibili interruzioni della rete stradale e/o ferroviaria in prossimità di impluvie a valle di frane e colate di detrito in zone depresse in prossimità del reticolo idrografico; possibili danni alle opere di contenimento, regimazione e attraversamento dei corsi d'acqua; possibili danni a infrastrutture, edifici e attività agricole, cantieri, insediamenti civili e industriali situati in aree inondabili; possibili criticità connesse a cadute massi in più punti del territorio.

##### **TEMPORALI FORTI**

**Criticità Giallo:** In uno scenario caratterizzato da elevata incertezza previsionale, saranno possibili fenomeni intensi occasionalmente pericolosi per l'incolumità delle persone e in grado di causare disagi e danni a carattere locale. Saranno possibili gli effetti riconducibili al rischio **idrogeologico-idraulico reticolo minore**, che potrebbero verificarsi in maniera repentina ed improvvisa.

A causa delle violente raffiche di **vento**, saranno possibili ulteriori effetti tra cui ad esempio, rottura di rami e/o caduta di alberi, caduta di tegole, danni alle strutture provvisorie e/o agli edifici, abbattimento di pali, segnaletica e impalcature, trasporto di materiale, disagi e/o interruzione della viabilità e danneggiamenti alle reti di distribuzione di servizi (tra cui telefonia ed elettricità) con conseguenti interruzioni.

Nel caso in cui si verifichino **grandinate** saranno inoltre possibili danni alle colture agricole, alle coperture degli edifici e agli automezzi.

Infine a causa delle **fulminazioni** saranno possibili danneggiamenti agli edifici, alberi e alle reti di distribuzione di servizi (tra cui telefonia ed elettricità) e eventualmente l'innescio di incendi in aree boschive.

##### **TEMPORALI FORTI**

**Criticità Arancione:** In uno scenario caratterizzato da incertezza previsionale, sono previsti fenomeni pericolosi per l'incolumità delle persone, in grado di causare disagi anche prolungati e danni consistenti su aree anche estese. Saranno possibili gli effetti riconducibili al rischio **idrogeologico-idraulico reticolo minore**, che potrebbero verificarsi in maniera repentina ed improvvisa.

A causa delle violente raffiche di **vento**, saranno possibili ulteriori effetti tra cui ad esempio, rottura di rami e/o caduta di alberi, caduta di tegole, danni alle strutture provvisorie e/o agli edifici, abbattimento di pali, segnaletica e impalcature, trasporto di materiale, disagi e/o interruzione della viabilità e danneggiamenti alle reti di distribuzione di servizi (tra cui telefonia ed elettricità) con conseguenti interruzioni.

Nel caso in cui si verifichino **grandinate** saranno inoltre possibili danni alle colture agricole, alle coperture degli edifici e agli automezzi.

Infine a causa delle **fulminazioni** saranno possibili danneggiamenti agli edifici, alberi e alle reti di distribuzione di servizi (tra cui telefonia ed elettricità) e eventualmente l'innescio di incendi in aree boschive.

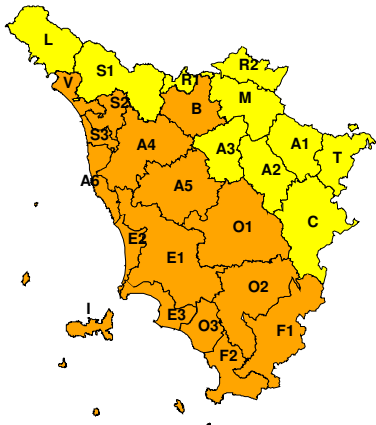
Si raccomanda di prendere visione durante l'evento dei Bollettini di Monitoraggio e Aggiornamento emessi a cadenze regolari sul sito [www.cfr.toscana.it](http://www.cfr.toscana.it) al fine di seguire l'evolversi della situazione meteo-idrologica.

**Centro Funzionale Regionale**

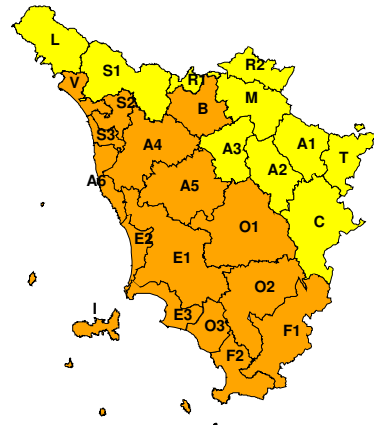


### RISCHIO IDROGEOLOGICO-IDRAULICO RETICOLO MINORE

Sabato, 24 Settembre 2022

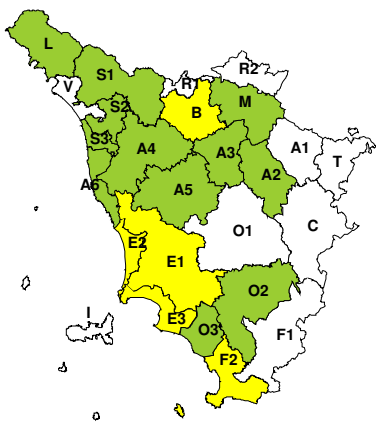


Domenica, 25 Settembre 2022

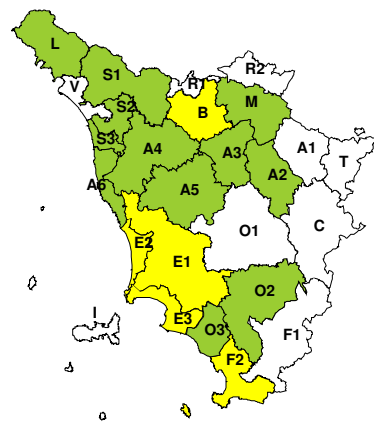


### RISCHIO IDRAULICO RETICOLO PRINCIPALE

Sabato, 24 Settembre 2022

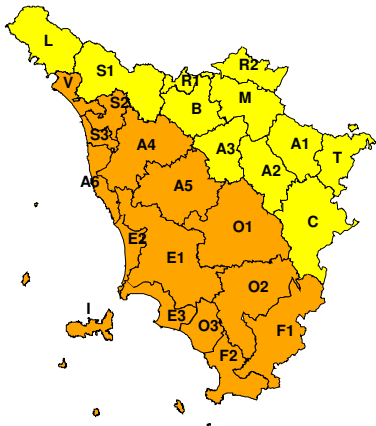


Domenica, 25 Settembre 2022

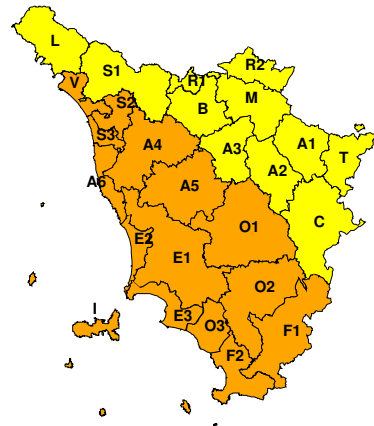


### RISCHIO TEMPORALI FORTI

Sabato, 24 Settembre 2022



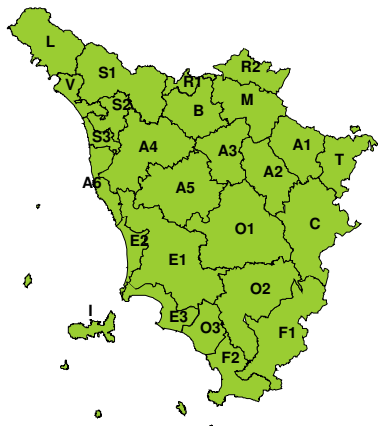
Domenica, 25 Settembre 2022





**RISCHIO VENTO**

**Sabato, 24 Settembre 2022**

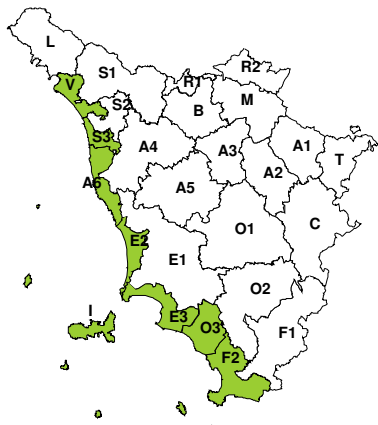


**Domenica, 25 Settembre 2022**

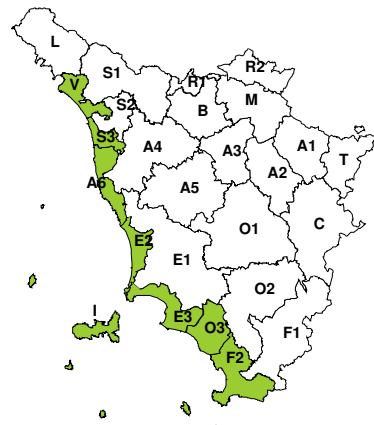


**RISCHIO MAREGGIATE**

**Sabato, 24 Settembre 2022**

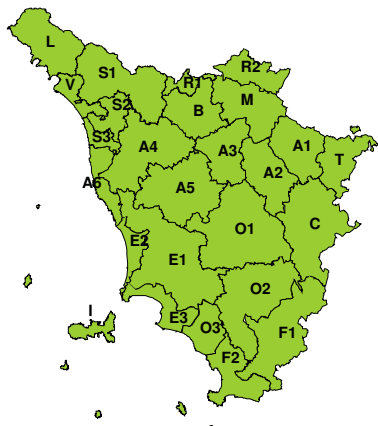


**Domenica, 25 Settembre 2022**



**RISCHIO NEVE**

**Sabato, 24 Settembre 2022**



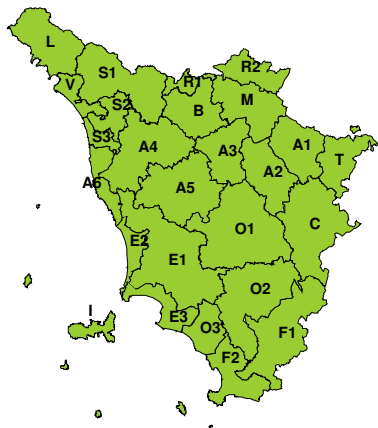
**Domenica, 25 Settembre 2022**





**RISCHIO GHIACCIO**

**Sabato, 24 Settembre 2022**



**Domenica, 25 Settembre 2022**

